

KOORDINATE PRELOMNIH TAČAKA GRANICE ZAHVATA

SEKTOR 20	SEKTOR 21
14	14
15	15
16	16
17	17
18	18
19	19
20	20
21	21
22	22
23	23
24	24
25	25
26	26
27	27
28	28
29	29
30	30
31	31
32	32
33	33
34	34
35	35
36	36
37	37
38	38
39	39
40	40
41	41
42	42
43	43
44	44
45	45
46	46
47	47
48	48
49	49
50	50
51	51
52	52
53	53
54	54
55	55
56	56
57	57
58	58
59	59
60	60
61	61
62	62
63	63
64	64
65	65
66	66
67	67
68	68
69	69
70	70
71	71
72	72
73	73
74	74
75	75
76	76
77	77
78	78
79	79
80	80
81	81
82	82
83	83
84	84
85	85
86	86
87	87
88	88
89	89
90	90
91	91
92	92
93	93
94	94
95	95
96	96
97	97
98	98
99	99
100	100

LEGENDA:

Stambeni objekat	Ulicna rasvjeta
Objekat (ruševina)	Slivnik
Objekat u privredi	Livada, travnjak
Drenni objekat	Drenni elektro stub
Objekat u izgradnji	Betonski elektro stub
Trafika (hiok)	Trafo betonski
Stepenice	Dalekovod gvozdeni
Terasa nadkrivena	PTT ormar
Terasa otkrivena	Električna kutija
Zicama ograda	Drvo
Zid kao ograda	Palma
Ge. ograda na zidu	- - - Granica snimanja
Zid od slagane kam.	Katastarski podaci
Zicama ograda na zidu	
Sadržajni znakovi	Granica DSL-a
Bilbord	Tacke granica zahvata
Sahne	

List br.: 1.

List br.: 2.

List br.: 3.


List br.: 4.

List br.: 5.

Državna studija lokacije
"Sektor 20" & "Sektor 21"

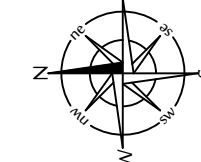
Geodetska podloga
List br.2 - dio karte za "Sektor 20"

Investitor




MINISTARSTVO ODŽIVOG RAZVOJA I TURIZMA
MINISTRY OF SUSTAINABLE DEVELOPMENT
AND TOURISM

Oznaka sjevera



Obrađivač



republički zavod za urbanizam i projektovanje - ad podgorica

Razmjera

R 1:1 000

Broj lista

01a